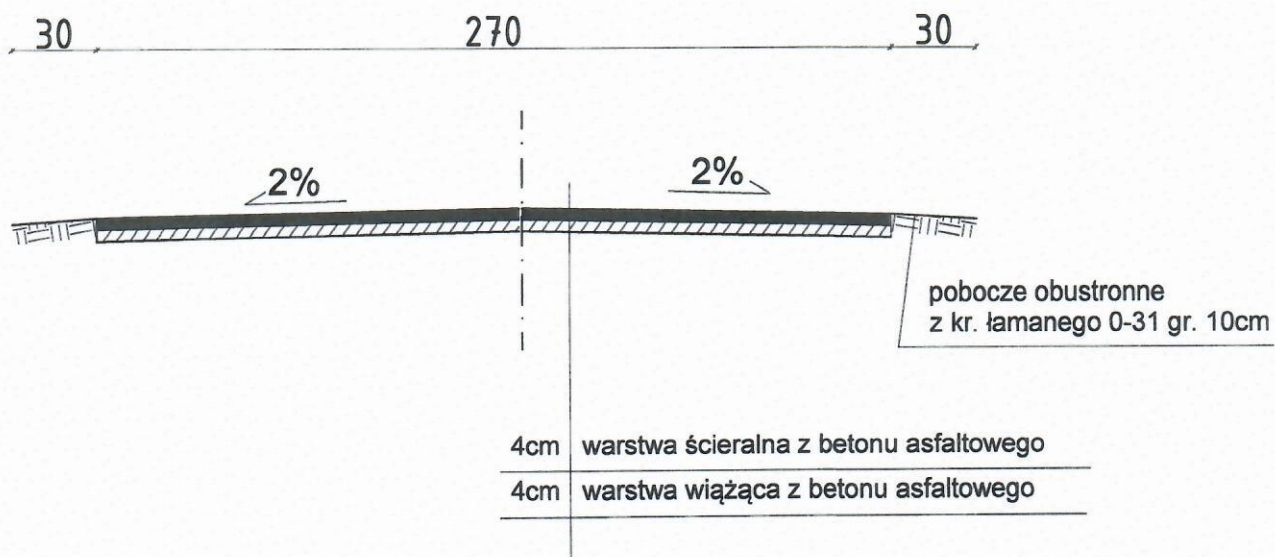
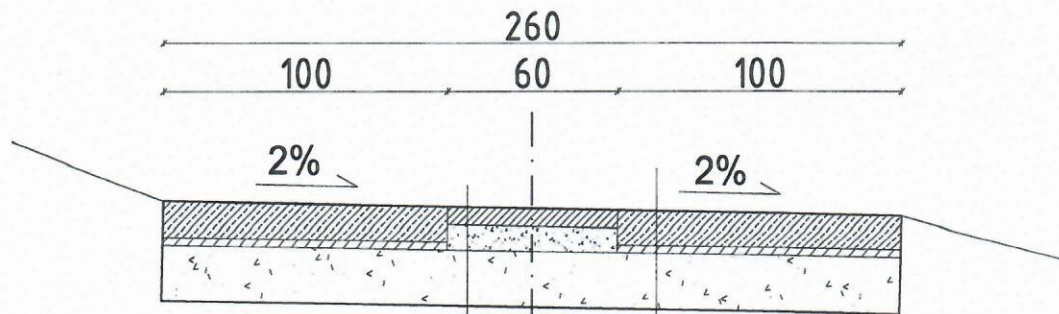


km 0 + 000 do km 0 + 058



OBIEKT:			FAZA PROJEKTU:	
Przebudowa drogi gminnej "Szymonów" w m. Glinka od km 0+000 do km 0+442			PROJEKT BUDOWLANY	
NAZWA RYSUNKU	MIEJSCOWOŚĆ	SKALA	FORMAT	NR RYSUNKU
PRZEKRÓJ TYPOWY	GLINKA	1 : 25	A4	3.1
INWESTOR	GMINA UJSOŁY			
JEDNOSTKA PROJEKTOWA		PROJEKTOWAŁ		
<b>NADZORY I PROJEKTY BUDOWLANE</b> <b>mgr inż. Marek Mieszczak</b> <b>ul. ... 4-201 Łękawica</b>		<b>mgr inż. Marek Mieszczak</b> Uprawnienia budowlane do projektowania bez ograniczeń w specjalności drogowej.		

km 0 + 058 do km 0 + 186

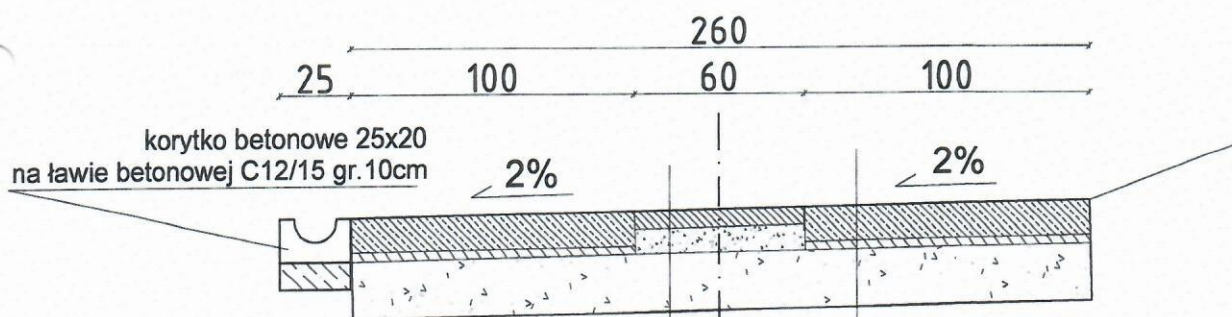


warstwa ścieralna z betonu asfaltowego	6cm	12cm	płyta żelbetowa
podbudowa z kruszywa łamanego 0-31mm	9cm	3cm	podsyпка cementowo-piaskowa 1:3
podbudowa z kruszywa łamanego 0-63mm	20cm	20cm	podbudowa z kruszywa łamanego 0-63mm

OBIEKT:		FAZA PROJEKTU:		
Przebudowa drogi gminnej "Szymonów" w m. Glinka od km 0+000 do km 0+442		PROJEKT BUDOWLANY		
NAZWA RYSUNKU	MIEJSCOWOŚĆ	SKALA	FORMAT	NR RYSUNKU
PRZEKRÓJ TYPOWY	GLINKA	1 : 25	A4	3.2
INWESTOR	GMINA UJSOŁY			
JEDNOSTKA PROJEKTOWA		PROJEKTOWAŁ		
<b>NADZORY I PROJEKTY BUDOWLANE</b> <b>mgr inż. Marek Mieszczański</b> ul. ... 11-115 ... 24-02KI ul. ... 11-115 ... 24-02KI		mgr inż. Marek Mieszczański Uprawnienia budowlane do projektowania i nadzoru nad wzniesieniem drogowym. Nr ... 11-115 ... 24-02KI		




km 0 + 186 do km 0 + 227



warstwa ścieralna z betonu asfaltowego	6cm	12cm	plyta żelbetowa
podbudowa z kruszywa łamanego 0-31mm	9cm	3cm	podsyпка cementowo-piaskowa 1:3
podbudowa z kruszywa łamanego 0-63mm	20cm	20cm	podbudowa z kruszywa łamanego 0-63mm

OBIEKT:			FAZA PROJEKTU:	
Przebudowa drogi gminnej "Szymonów" w m. Glinka od km 0+000 do km 0+442			PROJEKT BUDOWLANY	
NAZWA RYSUNKU	MIEJSCOWOŚĆ	SKALA	FORMAT	NR RYSUNKU
PRZEKRÓJ TYPOWY	GLINKA	1 : 25	A4	3.3
INWESTOR	GMINA UJSOŁY			
JEDNOSTKA PROJEKTOWA			PROJEKTOWAŁ	
NADZORY I PROJEKTY BUDOWLANE inż. J. Marek Mieszczański ul. Chłopska 112-65-70				

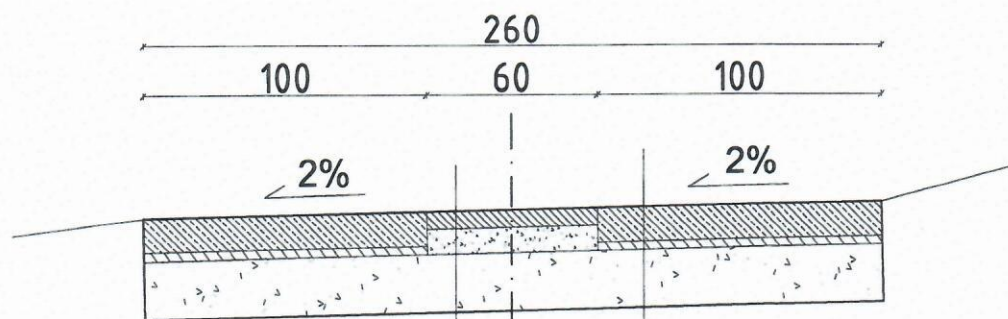
km 0 + 227 do km 0 + 237



OBIEKT:			FAZA PROJEKTU:		
Przebudowa drogi gminnej "Szymonów" w m. Glinka od km 0+000 do km 0+442			PROJEKT BUDOWLANY		
NAZWA RYSUNKU		MIJSCOWOŚĆ	SKALA	FORMAT	NR RYSUNKU
PRZEKRÓJ TYPOWY		GLINKA	1 : 25	A4	3.4
INWESTOR		GMINA UJSOŁY			
JEDNOSTKA PROJEKTOWA			PROJEKTOWAŁ:		
NARZĘDZI I PROJEKTY BUDOWLANE mgr inż. Marek Mieszczak ul. ... 112-65-70 Nr 668-112-65-70			mgr inż. Marek Mieszczak Uprawnienia b. i w. s. do projektowania bez ograniczeń w specjalności drogowej.		



km 0 + 237 do km 0 + 277

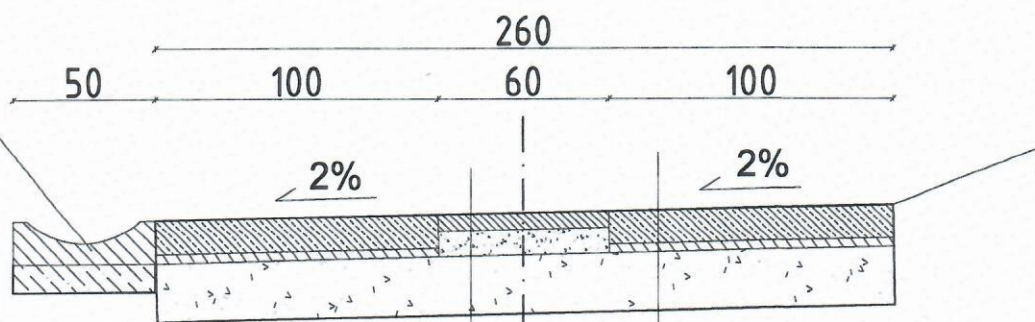


warstwa ścieralna z betonu asfaltowego	6cm	12cm	plyta żelbetowa
podbudowa z kruszywa łamanego 0-31mm	9cm	3cm	podsyпка cementowo-piaskowa 1:3
podbudowa z kruszywa łamanego 0-63mm	20cm	20cm	podbudowa z kruszywa łamanego 0-63mm

OBIEKT:			FAZA PROJEKTU:	
Przebudowa drogi gminnej "Szymonów" w m. Glinka od km 0+000 do km 0+442			PROJEKT BUDOWLANY	
NAZWA RYSUNKU	MIEJSCOWOŚĆ	SKALA	FORMAT	NR RYSUNKU
PRZEKRÓJ TYPOWY	GLINKA	1 : 25	A4	3.5
INWESTOR	GMINA UJSOŁY			
JEDNOSTKA PROJEKTOWA		PROJEKTOWAŁ		
<b>NADZORY I PROJEKTY BUDOWLANE</b> <b>mgr inż. Marek Mieszczak</b> ul. ... 16-01 Łęka NIP 144-112-66-70		mgr inż. Marek Mieszczak Uprawnienia budowlane do projektowania bez ograniczeń w specjalności drogowej. Al. ... 51118991POCD107		

km 0 + 277 do km 0 + 357

korytko str. lewa do km 0+352, od km 0+352 do km 0+360 korytko ukośnie przez jezdnię na str. prawą




warstwa ścieralna z betonu asfaltowego	6cm	12cm	płyta żelbetowa
podbudowa z kruszywa łamanego 0-31mm	9cm	3cm	podsypka cementowo-piaskowa 1:3
podbudowa z kruszywa łamanego 0-63mm	20cm	20cm	podbudowa z kruszywa łamanego 0-63mm

OBIEKT:			FAZA PROJEKTU:	
Przebudowa drogi gminnej "Szymonów" w m. Glinka od km 0+000 do km 0+442			PROJEKT BUDOWLANY	
NAZWA RYSUNKU	MIJSCOWOŚĆ	SKALA	FORMAT	NR RYSUNKU
PRZEKRÓJ TYPOWY	GLINKA	1 : 25	A4	3.6
INWESTOR	GMINA UJSOŁY			
JEDNOSTKA PROJEKTOWA		PROJEKTOWAŁ		
<b>NARZĘDZIA I PROJEKTY</b> <b>BUDOWLANE</b> <b>mgr inż. Marek Mieszczał</b> <b>ul. Szymonów 1, 25-101 Łęka</b> <b>tel. 12 345 67 89</b>		<b>mgr inż. Marek Mieszczał</b> <b>Urządzenie budowlane do</b> <b>projektowania i ograniczania</b> <b>prędkości jazdy.</b> <b>tel. 12 345 67 89</b>		



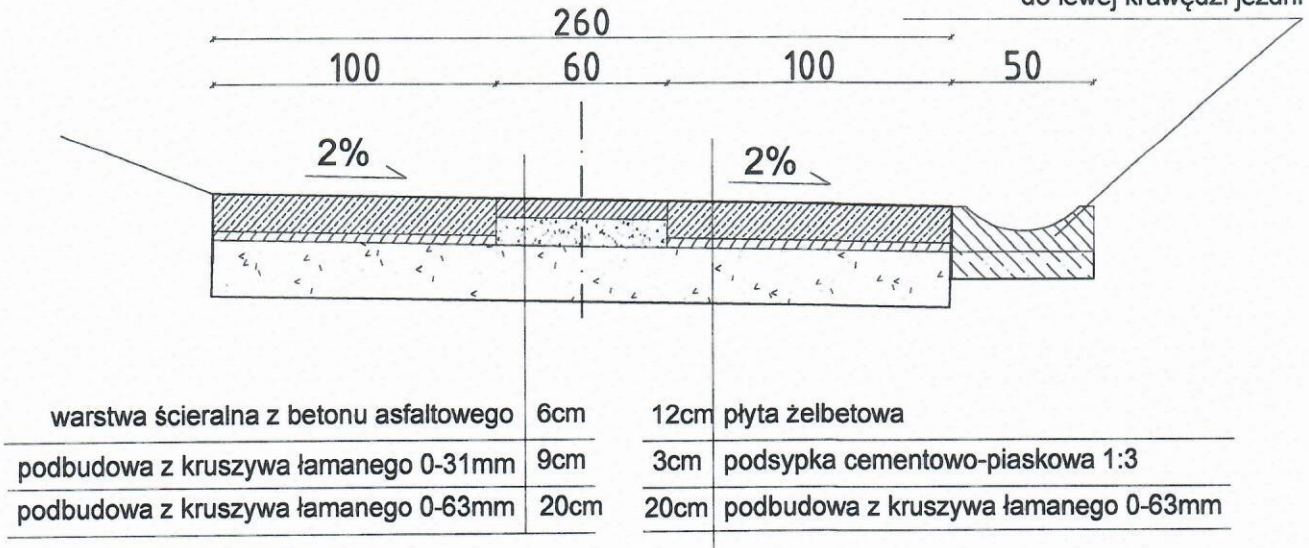
km 0 + 360 do km 0 + 434



OBIEKT:			FAZA PROJEKTU:	
Przebudowa drogi gminnej "Szymonów" w m. Glinka od km 0+000 do km 0+442			PROJEKT BUDOWLANY	
NAZWA RYSUNKU	MIJSCOWOŚĆ	SKALA	FORMAT	NR RYSUNKU
PRZEKRÓJ TYPOWY	GLINKA	1 : 25	A4	3.7
INWESTOR	GMINA UJSOŁY			
JEDNOSTKA PROJEKTOWA		PROJEKTOWAŁ		
<b>NADZOR I PROJEKTY</b> <b>BOLEWIAŃSKIE</b> <b>mgr inż. Marek Mieszczak</b> <b>ul. Chłopska 1, 26-101 Łęka</b> <b>NIP 665-142-65-70</b>		<b>mgr inż. Marek Mieszczak</b> <b>Uprawnienia budowlane do</b> <b>projektowania bez ograniczeń</b> <b>w specjalności drogowej.</b> <b>Nr ewid. SLK/1899/P/000107</b>		

km 0 + 434 do km 0 + 442

korytko betonowe 50x15  
ze str. prawej przechodzi ukośnie  
do lewej krawędzi jezdni



OBJEKT:		FAZA PROJEKTU:			
Przebudowa drogi gminnej "Szymonów" w m. Glinka od km 0+000 do km 0+442		PROJEKT BUDOWLANY			
NAZWA RYSUNKU	MIEJSCOWOŚĆ	SKALA	FORMAT	NR RYSUNKU	
PRZEKRÓJ TYPOWY	GLINKA	1 : 25	A4	3.8	
INWESTOR	GMINA UJSOŁY				
JEDNOSTKA PROJEKTOWA		PROJEKTOWAŁ			
<b>NADZORY I PROJEKTY BUDOWLANE</b> <b>mgr inż. Marek Mieszcza</b> <b>ul. Chłopska 14, 23-101 Łekawica</b>		<b>mgr inż. Marek Mieszcza</b> <b>Uprawnienia do</b> <b>projektowania bez ograniczeń</b> <b>w specjalności drogowej.</b>			